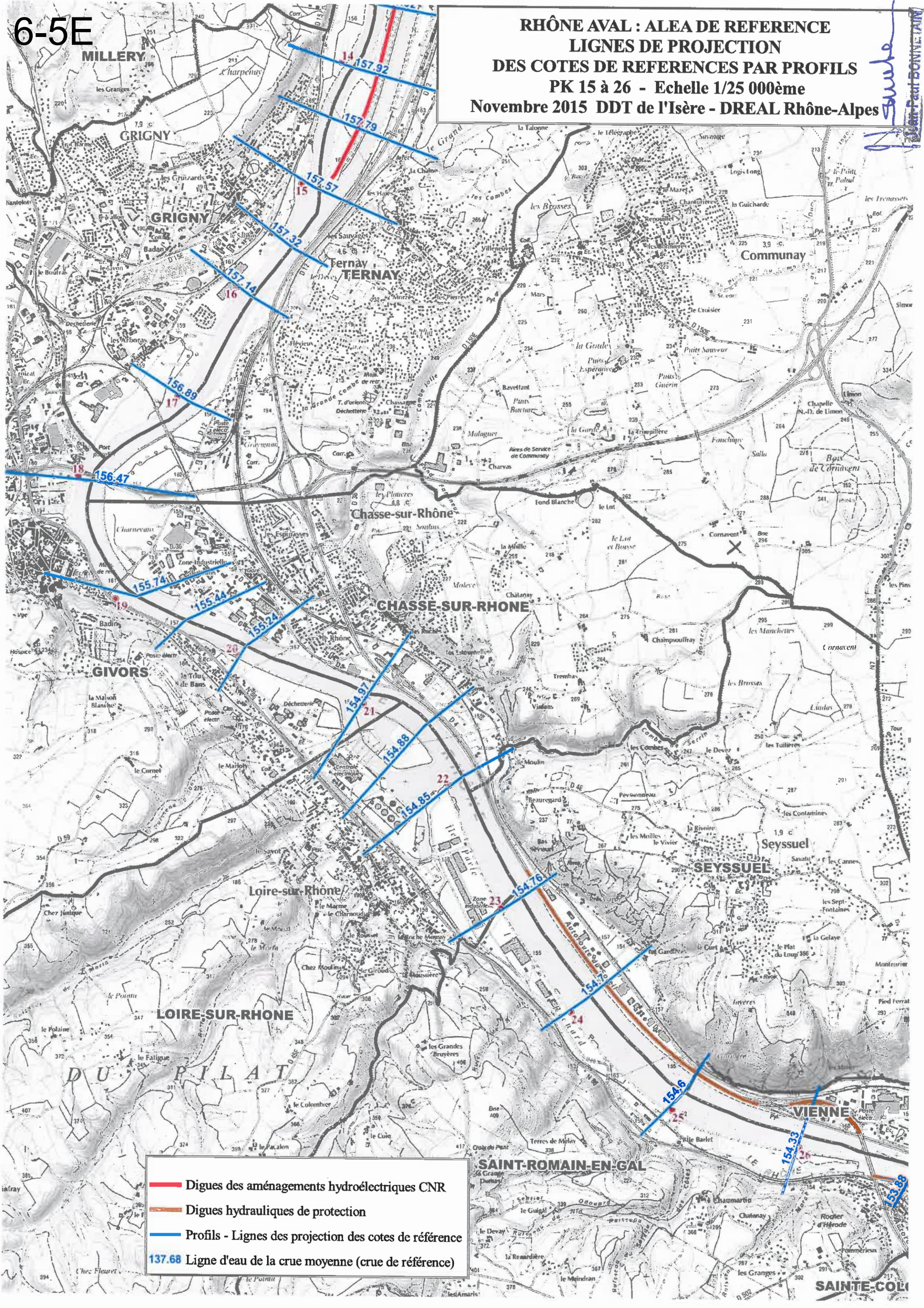






6-5E

**RHÔNE AVAL : ALEA DE REFERENCE
LIGNES DE PROJECTION
DES COTES DE REFERENCES PAR PROFILS
PK 15 à 26 - Echelle 1/25 000ème
Novembre 2015 DDT de l'Isère - DREAL Rhône-Alpes**

Handwritten signature
Saint-Fac-BONNETAIN



-  Dignes des aménagements hydroélectriques CNR
-  Dignes hydrauliques de protection
-  Profils - Lignes des projection des cotes de référence
-  137.68 Ligne d'eau de la crue moyenne (cruée de référence)

SAINTE-COLOMBE