

DÉPARTEMENT DU RHONE
COMMUNE DE COMMUNAY
 Section ZH - Parcelle n° 124-125

DÉPARTEMENT DE L'ISERE
COMMUNE DE CHASSE SUR RHONE
 Section AI - Parcelle n° 147


216 Passage du vent

PROPRIÉTÉ BASSET/GETAZ

PROJET D'ALIGNEMENT

Échelle : 1/500

Système de coordonnées planimétriques Lambert 93 / Projection Conique Conforme CC46 (Teria) - Rattachement altimétrique au système NGF (IGN 69)














REFERENCE : 2023-20444	Indice	Resp.	Date	Modifications
	1	AP/NV	16/10/23	Levé initial
	2	FC/AP	09/11/23	Réunion contradictoire de bornage amiable

ARPENTEURS

ARPENTEURS - SELARL de Géomètres-Experts
 48, avenue Général Leclerc - 38200 VIENNE
 Tél : 04 74 85 26 24 - Fax : 04 74 85 30 79 - Mél : vienne@arpenteurs.pro - @ : www.arpenteurs.pro

ALIG

LEGENDE

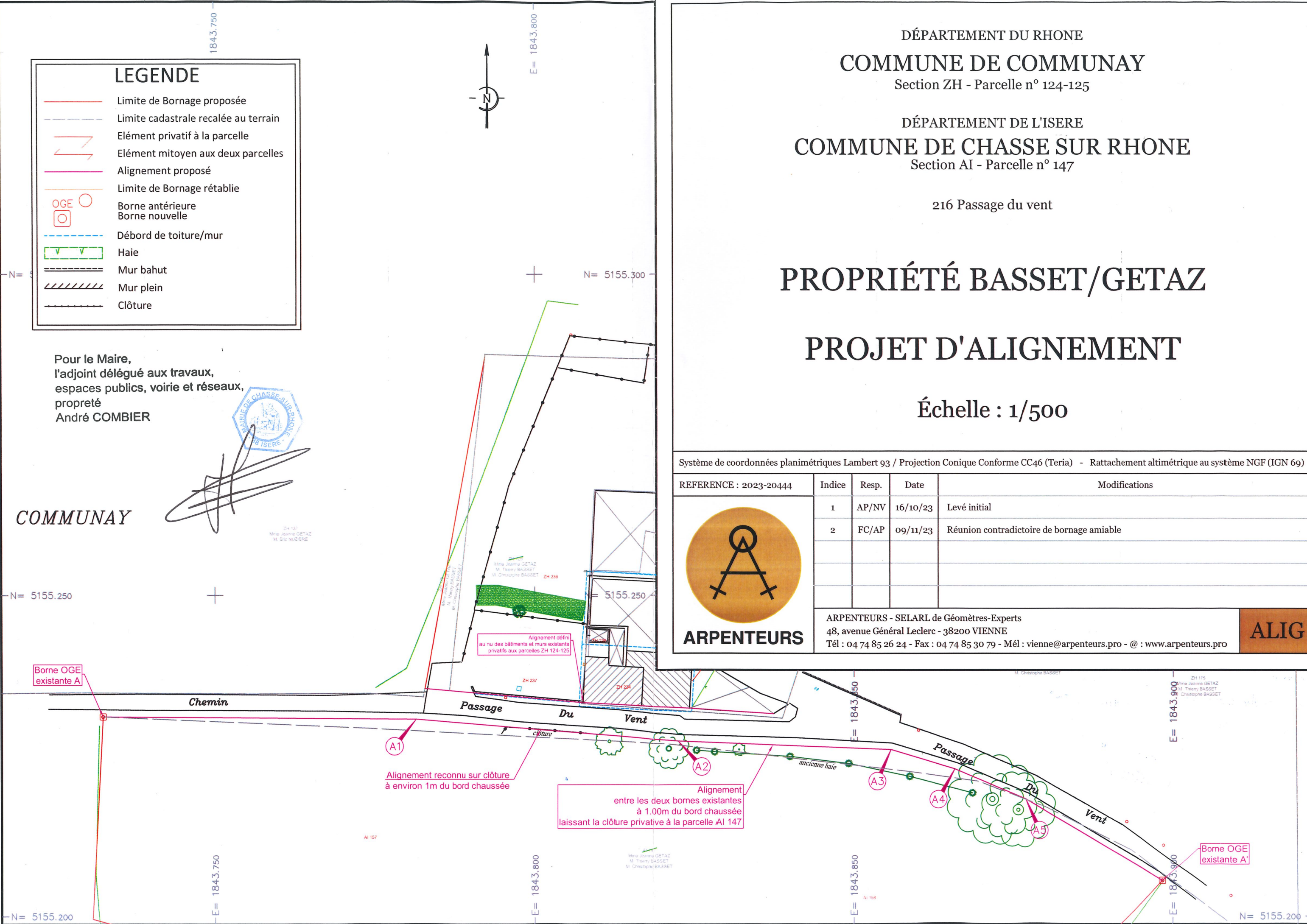
-  Limite de Bornage proposée
-  Limite cadastrale recalée au terrain
-  Elément privatif à la parcelle
-  Elément mitoyen aux deux parcelles
-  Alignement proposé
-  Limite de Bornage rétablie
-  Borne antérieure
-  Borne nouvelle
-  Débord de toiture/mur
-  Haie
-  Mur bahut
-  Mur plein
-  Clôture

Pour le Maire,
 l'adjoint délégué aux travaux,
 espaces publics, voirie et réseaux,
 propreté
André COMBIER



[Handwritten signature]

COMMUNAY



N= 5155.200 E= 1843.750 E= 1843.800 E= 1843.850 E= 1843.900 N= 5155.200